









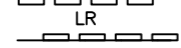



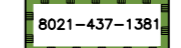




ZEICHENERKLÄRUNG:

-  Flurstücksgrenzen bestehend Flst. Nr.
 -  Gebäude / Nebengebäude
 -  Höhenlinien
 -  Verkehrszeichen
 -  Zaun
 -  best. Baum
 -  Grenze des räumlichen Geltungsbereichs des Bebauungsplans BauGB § 9 (7)
 -  Geltungsbereich angrenzender Bebauungspläne
 -  geplante Grundstücksgrenzen
- | WA | II |
|------------|-----|
| 0,4 | 0,8 |
| o | △ |
| DN 10°-45° | |
-  Baugrenze BauGB § 9 (1) 2
 -  LR Leitungsrecht BauGB § 9 (1) 21 zugunsten der Gemeinde Wald
 -  öffentl. Verkehrsfläche Straße und Gehweg, BauGB § 9 (1) 11
 -  WA Allgemeines Wohngebiet
 -  öffentliche Grünfläche
 -  Biotop nach § 30 BNatSchG

Fassung vom 19.09.2017

	Aufgestellt: Bad Saulgau,
Kreis: Sigmaringen Gemeinde: Wald Gemarkung: Wald	Bebauungsplan
Bebauungsplan "Sägeweierwiesen"	Maßstab: 1:500
	Gefertigt: Bad Saulgau, 08.08.2017
INGENIEURBÜRO KARCHER GMBH BERATENDE INGENIEURE	gez.: 08.17 br gepr.: 08.17 KI
88348 Bad Saulgau, Poststraße 10, INGENIEURBUERO KARCHER GMBH 89584 Ehingen, Hauptstraße 28,	Tel. 07581-537333, Fax. 07581-537334 Tel. 07391-77700, Fax. 07391-777040
Proj.Nr.: 11821.00	
Anlage Nr.:	

11821.00 Bebauungsplan Sägeweierwiesen...AutoCad...Bebauungsplan_2017.dwg...17.08.2017